



Wandern Sie mit der ganzen Familie über die schönen Wege und geniessen Sie das einmalige Panorama – bei guter Sicht sogar bis zu Eiger, Mönch und Jungfrau. Alle Wanderwege eignen sich für Jung und Alt und sind bestens markiert. Im Winter können Sie die herrlich verschneite Voralpenlandschaft sogar auch auf Schneeschuhen erkunden.

Mal keine Lust zu wandern? Ob Rodelbahn, Seilpark, Trampolin, Komet-Schaukel, Streichelzoo oder Übernachten im Holzglü – auf www.atzmaennig.ch finden Sie alle Informationen zu unserem vielfältigen Angebot. Ab in Atzmännig.

Sportbahnen Atzmännig AG
8638 Goldingen, info@atzmaennig.ch
Infotelefon +41 55 284 64 44
T +41 55 284 64 34, F +41 55 284 64 35
www.atzmaennig.ch

Route 1, Spatz Männi Erlebnisweg

Bergstation – Brustenegg – Talstation

Wanderung von der Sesselbahn-Bergstation zum Bergrestaurant Atzmännig Harz und auf der Krete links am Wald vorbei zu den Liften Brustenegg. Dann ca. 300 m weitergehen, nach rechts abschnellen und in Richtung Bauernhof Oberau weiterwandern. Vorbei durch den Wald und weiter zur Talstation Schutt. Wanderzeit **ca. ¾ Stunde, 2.5 km.**

Route 2, Hüttenberg

Bergstation – Hüttenberg – Rotstein – Bergstation

Rundwanderung von und zu der Sesselbahn-Bergstation. Von der Bergstation geht es in ca. 35 Minuten durch den Wald talwärts zum Bergrestaurant Hüttenberg (Holzwegweiser beachten). Auf dem Rückweg über Vorderer Rotstein und die Schwammegg zur Bergstation in ca. 50 Minuten. Wanderzeit **ca. 1¼ Stunden, 3.5 km.**

Route 3, Altschwand

Bergstation – Altschwand – Talstation (kurzer Weg)

Wanderung von der Sesselbahn-Bergstation über die Schwammegg bis zum Vorderen Rotstein (s. Wegweiser 2. Schiessanzeige). Dann nach links abzweigen, hinunter zum Restaurant Altschwand (968 m ü. M.) und von der Altschwand weiter in Richtung Talstation Schutt. Wanderzeit **ca. 1½ Stunden, 3.8 km.** Von der Talstation ist das Alprestaurant Altschwand direkt in ca. ½ Stunde erreichbar (kinderwagentauglicher Weg).

Route 4, Altschwand

Bergstation – Altschwand – Talstation (langer Weg)

Von der Sesselbahn-Bergstation gehen Sie den Wanderweg Richtung Chrüzegg via Schwammegg-Rotstein-Tweralpispiz-Tweralphütte. Bei der Hütte ca. 200 m weiter unterhalb den Wegweiser beachten, dann Richtung Restaurant Altschwand gehen und wieder zurück zur Talstation Schutt. Wanderzeit **ca. 2¼ Stunden, 6.5 km.**

Route 5, Chrüzegg Tipp

Bergstation – Chrüzegg – Talstation

Aussichtreiche Grat- und Rundwanderung von der Sesselbahn-Bergstation zur Chrüzegg. Bei der Bergstation (1200 m ü. M.) nach links zur Schwammegg (1282 m ü. M.), Vorderer Rotstein (1285 m ü. M.), Tweralpispiz (1332 m ü. M.) und weiter zur Chrüzegg (1265 m ü. M.). Von dort geht es über Oberchamm und Chopf zurück zur Atzmännig Talstation Schutt. Ganze Wanderzeit **ca. 3 Stunden** (Route über Tweralpispiz). Untere Route **ca. 2½ Stunden, 7.5 km.**

Route 6a, Züri Oberland

Atzmännig – Chrüzegg, weiter ins Zürcher Oberland

Wanderung von der Chrüzegg über Schnebelhorn und Steg ins Zürcher Oberland. Der Wanderweg führt zum Schindelberg (1153 m ü. M./Restaurant) in ca. 1 Stunde – Schindelberghöchi (1234 m ü. M.) – Schnebelhorn (1292 m ü. M.) – Tierhag (1140 m ü. M./Restaurant) – Stralegg (1054 m ü. M./Restaurant) – Orüti – Boden – Steg. Wanderzeit ab Chrüzegg **ca. 3½ Stunden.** Eine weitere Wanderung nach Hulftegg ist möglich.

Route 6b, Toggenburg

Atzmännig – Chrüzegg, weiter ins Toggenburg

Von der Chrüzegg aus ist es ebenfalls gut möglich, ins Toggenburg weiterzuwandern. So zum Beispiel nach Libingen in **ca. 1½ Stunden.** Oder durch das Steintal nach Wattwil in **ca. 2 Stunden.** Nach Lichtensteig über den Alplispiz in **ca. 2½ Stunden** oder nach Krinau in **ca. 1½ Stunden** (Wanderzeiten ab Chrüzegg).

Route 7, Rüeterswil

Atzmännig – Richtung Goldingen oder St. Gallenkappel

Wanderung von der Sesselbahn-Bergstation nach Untere Atzmännig (Wegweiser), dann links nach Stüssel – Obere Schwendi – Marchbu – Freudental – Rinderweid – Untere Schwendi und zur Talstation Schutt. Wanderzeit **ca. 2 Stunden.** Oder weiter über Stüssel – Köbelberg (1087 m ü. M.) nach Goldingen oder auch nach Rüeterswil/St. Gallenkappel.

Geoweg Chrüzegg

Auf insgesamt 50 Hinweistafeln wird auf den Wanderwegen auf anschauliche Weise gezeigt, wie das Gebiet Chrüzegg und Umgebung zu seinem geologischen Gesicht gekommen ist.

Spatz Männi Erlebnisweg

Frechspatz Männi ist klug, mutig und manchmal ganz schön frech. Auf dem Erlebnisweg können Kinder die Geschichte von Männi erleben und ihn auf seinen Abenteuern begleiten. Der Weg führt von der Bergstation der Sesselbahn zurück zur Talstation. Der Erlebnisweg ist für **Kinder von 2 bis 10 Jahren** ausgelegt – hier dürfen die Kinder Frechspatzen und Schmutzfinken sein: in den Nestern von Männi und Frieda herumklettern, den Jäger mit Tannenzapfen bewerfen, mächtig Lärm machen und ihren Mut in der grässlich-grusigen Schlotterschlucht beweisen. Machen Sie mit bei der Spatz Männi Safari und gewinnen Sie mit etwas Glück eine Übernachtung im PODhouse für die ganze Familie. Die reine Wanderzeit beträgt **ca. 1 Stunde.**

Das beliebte Bilderbuch – geschrieben von Andrew Bond – können Sie am Kiosk bei der Talstation kaufen. Weitere Fan-Artikel wie das T-Shirt «Frechspatz» oder «Schmutzfink» erhalten Sie ebenfalls am Kiosk oder in unserem Online-Shop www.atzmaennig.ch/shop

Geschenk-
idee

! Die Begehung des Wanderweges und die Benützung der Erlebnisposten erfolgt auf eigene Verantwortung. Jede Haftung wird abgelehnt. Der Erlebnisweg ist nicht kinderwagentauglich, bei der Talstation können Kinder-Rückentragen für CHF 8.00 ausgeliehen werden. Wir empfehlen gutes Schuhwerk.



1 Nest der Familie Maiskorn



5 Die Schlotterschlucht
(keine Passage möglich)




2 Nest der Familie Schmutzfink



6 Der mutigste König



3 Lärm ist lustig



7 Der Krönungsplatz



4 Achtung, Jäger



8 Schmutz ist JUHUI





A Restaurant Atzmännig Lodge

Sportbahnen Atzmännig AG
Tel. 055 284 64 34
www.atzmaennig.ch

Täglich geöffnet

Alpin-chices Selbstbedienungsrestaurant mit Sonnenterrasse. Gut geeignet auch für grosse Gruppen. Übernachtungsmöglichkeit in der Suite, in Einzel- oder Doppelzimmern und in 3er-, 4er- oder Mehrbettzimmern.



B Brustnegg-Hütte

Sportbahnen Atzmännig AG
Tel. 055 284 64 34
www.atzmaennig.ch

Mittwoch bis Sonntag und während Schulferien täglich geöffnet

Die komplett in Altholz erstellte Brustnegg-Hütte mit 86 Innen- und 80 Aussenplätzen befindet sich direkt beim Seilpark und überzeugt durch ein urchiges und rustikales Ambiente.




C Bergrestaurant Atzmännig Harz

Amalie und Ivo Gübeli
Tel. 055 284 11 64
www.bergrestaurant-atzmaennig.ch

Täglich geöffnet. Sommersaison
09.00–20.00 Uhr, bei schlechtem Wetter 09.00–17.00 Uhr



Das gemütliche Bergrestaurant Atzmännig Harz liegt etwa 5 Minuten Fussmarsch von der Bergstation entfernt. Die tolle Aussicht von der Sonnenterrasse reicht von den Churfürsten bis ins Berner Oberland.




D Alprestaurant Altschwand

Jeannette und Christian Jung
055 284 11 63
www.alp-altschwand.ch

Ruhetag: Dienstag und Mittwoch

Unser heimeliges «Alp»-Restaurant lädt zum Essen, Verweilen und Geniessen ein. Es ist in ca. 25 Minuten zu Fuss von der Talstation aus erreichbar (kinderwagentauglich). Die Kinder können sich auf unserem Hof mit Tieren anfreunden oder sich auf dem Spielplatz vergnügen.



E Bergrestaurant Chrüzegg

Familie Robert Manser-Ammann
Tel. 055 284 54 84
www.chruezzegg.ch

Öffnungszeiten: Sonntag 8.00–17.00 Uhr,
Montag 10.30–17.00 Uhr, Dienstag bis Samstag 8.00–22.00 Uhr

Gemütliches Bergrestaurant mit Übernachtungsmöglichkeiten und grosser Terrasse mit schöner Weitsicht. Geniessen Sie auch den hausgemachten Alpkäse und die Chrüzegg-Limonade.



F Bergrestaurant Hüttenberg

Nicole Kälin und Mägi Krebs
Tel. 055 284 14 57
www.huettenberg-walde.ch

Ruhetag: Dienstag und Mittwoch

Das Bergrestaurant Hüttenberg liegt ca. 30 Minuten von der Bergstation Atzmännig entfernt. Hausgemachte, regionale Speisen. Grosse Sonnenterrasse mit 180-Grad-Panoramansicht.



 Sesselbahn Schutt-Atzmännig

 Rodelbahn

 Spatz Männi Erlebnisweg


 Feuerstelle

 Seilpark

 Akkuladestation Herzroute

 Wanderwege

 Herzroute (E-Bike-Route)

 Zum Start der Rodelbahn führt kein Wanderweg! Von der Bergstation ist die Rodelbahn nicht erreichbar, weder zu Fuss noch mit der Sesselbahn. Die Wanderwege sind nicht kinderwagentauglich. Ein geeigneter Weg für Kinderwagen ist der asphaltierte Weg von der Talstation Atzmännig zur Alpwirtschaft Altschwand, der rund 30 Minuten in Anspruch nimmt. An der Talstation können Kinder-Rückentragen für CHF 8.00 ausgeliehen werden (Anzahl beschränkt).

